



01.08.09


1. ORI Obere-Nahe

Kreisparkasse
St. Wendel

Wolfersweiler



www.msc-obere-nahe.de



rally3.de

Bordbuch Etappe 1

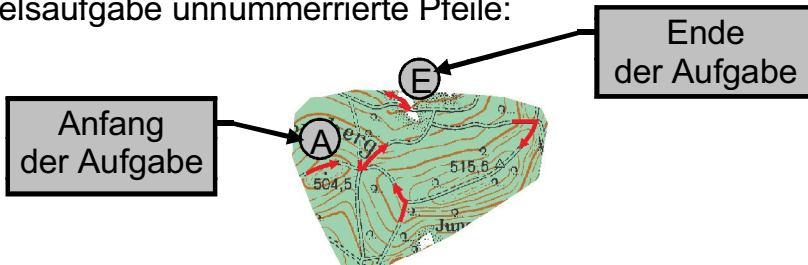
Inhaltsverzeichnis:

- S.1: Inhaltsverzeichnis
 - S.2: Erklärung Bordbuch
 - S.3: Durchführungsbestimmungen
 - S.5: Legende
 - S.6: Aufgabe 1 - Chinesen
 - S.7: Aufgabe 2 - Nummerierte Pfeile
 - S.9: Aufgabe 3 - Unnummerierte Pfeile
 - Aufgabe 4 - Wurm
 - S.10: Aufgabe 5 - Nummerierte Pfeile
- Anhang: Übersichten Etappe 1

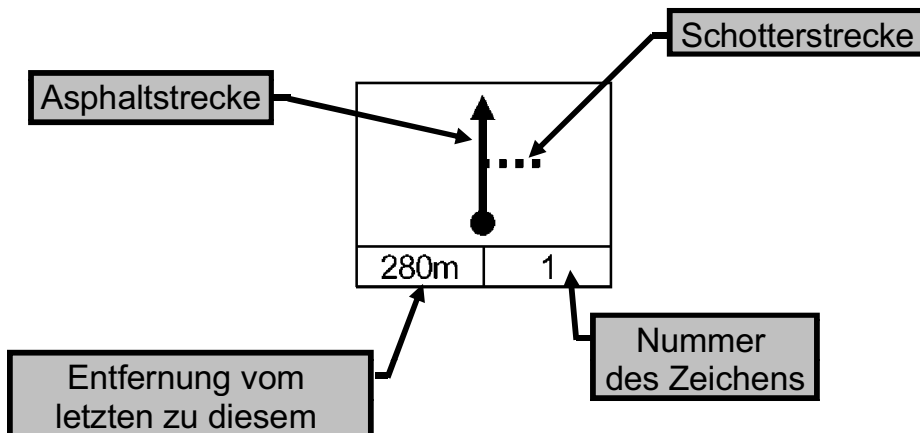
Erklärung Bordbuch:

Kilometer	Zeit	Etappe Nr.
-----------	------	------------

Beispielsaufgabe unnummerierte Pfeile:



Beispiel Chinesenzeichen:



Durchführungsbestimmungen Teil 1:

Start und Ziel befinden sich am Kath. Pfarrheim in Wolferweiler. Jedes Team erhält seine Fahrtunterlagen 15min vor seiner Startzeit.

Es dürfen alle mit zwei gestrichelt oder durchgezogenen Linien dargestellten Wege befahren werden.

Mit einem Sperrschild gekennzeichnete Wege dürfen nur befahren werden wenn sie mit einem Schild Ori-Frei gekennzeichnet sind.

Während der gesamten Veranstaltung gilt das Einbahnstraßensystem.

Kreuzen oder Amerikanisches Abbiegen ist erlaubt.

Zeichen also Pfeile, Würmer, Punkte etc. dürfen ganz, teilweise und mehrfach befahren werden, auch bevor sie an der Reihe sind.

Pfeile nie entgegengesetzt der Pfeilrichtung fahren

Zwischen den Pfeilen, Würmern, Punkten etc. ist die kürzeste Wegstrecke zufahren.

Das einhalten der Idealstrecke wird durch stumme Wächter (OK`s) besetze oder unbesetzte Kontrollen (SK`s) überwacht:

- Sie stehen immer am rechten Fahrbahnrand
 - Kommen auch in Ortschaften vor
 - Können negativ sein
 - Werden immer in das nächste freie Feld der Bordkarte eingetragen
 - Die Bordkarte wird mit einem unradierbarem Stift ausgefüllt
- Ein Kartenausschnitt ist nach Erreichen vom Ende des letzten abgebildeten Zeichens nicht mehr für die weitere Idealstrecke zu nutzen.

Straßen und Wege die von Schriftzeichen, Nummerierungen, Symbolen, weißen/farbigem Flecken etc. des Veranstalters verdeckt/unterbrochen sind dürfen nicht befahren werden.

Die Bestimmungen der StVO haben Vorrang vor den Durchführungsbestimmungen.

Durchführungsbestimmungen Teil 2:

Fahrzeiten und Kilometer

	Fahrzeit	km	Karenzzeit
Etappe 1	140 min	60	↓ 30min
Etappe 2	180 min	86	
Gesamt	320 min	146	

Strafpunkte

Auslassen/Vorholen/Nachholen eine OK/SK je Fehler	10 Punkte
Anfahren einer Negativkontrolle	10 Punkte
Änderungen/Streichungen etc. je Feld der Bordkarte	50 Punkte
Verspätung an einer ZK je min	2 Punkte
Benutzung des Not-Telefons: 0176/48016847	50 Punkte
Überschreiten der Karenz	adW








Zeitplan

ZK 1	Start Wolfersweiler	12:01
ZK 2	Pause Wolfersweiler	14:21
ZK 3	Pause Wolfersweiler	15:01
ZK 4	Ziel Wolfersweiler	18:01

An ZK 2 und 4 ist Vorzeit erlaubt

Legende:

Zeichen




-  Anfang einer Aufgabe
-  Ende einer Aufgabe
-  Nummerierung einer Aufgabe
-  Zeigehand
-  Pfeil
-  Wurm
-  Punkt

Kontrollschilder



Zeitkontrolle (ZK)

Kartenlegende 1:25.000

-  Schnellverkehrsstraße (mindestens vier Fahrstreifen) } teilweise im Bau
-  Hauptstraße (Breite mindestens 6 m)
-  Nebenstraße (Breite mindestens 4 m)
-  Hauptweg (befestigt)
-  Nebenweg (befestigt); Nebenweg (unbefestigt)

Start Kath. Pfarrheim

Aufgabe 1:
 Chinesen nach Natur

~5min
 1,5km

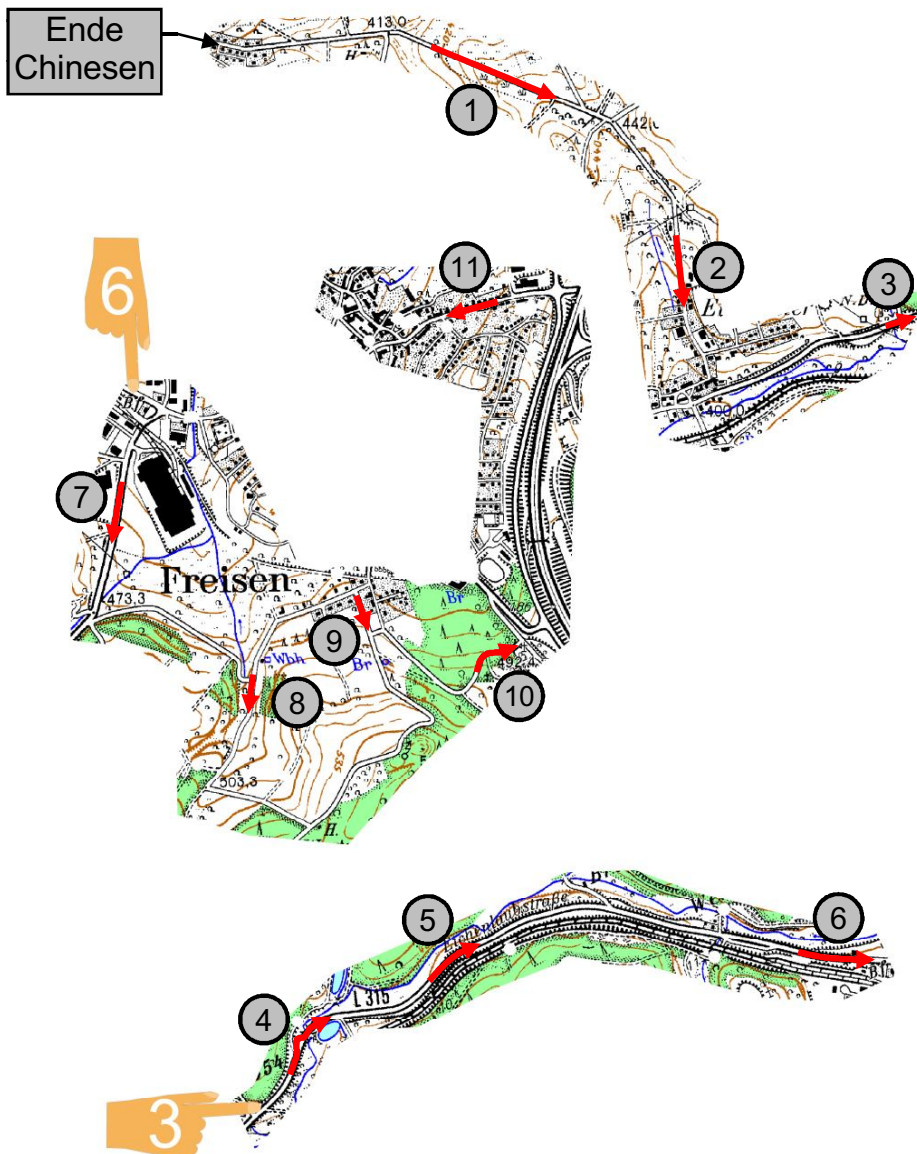
A 			
/ 1.	/ .S	/ 3.	/ 4.
/ 5.	/ 6.	/ 7.	/ 9.
170m 10.	130m 11.	/ 8.	/ 12.
/ 13.	/ 14.	/ 15.	/ 16.

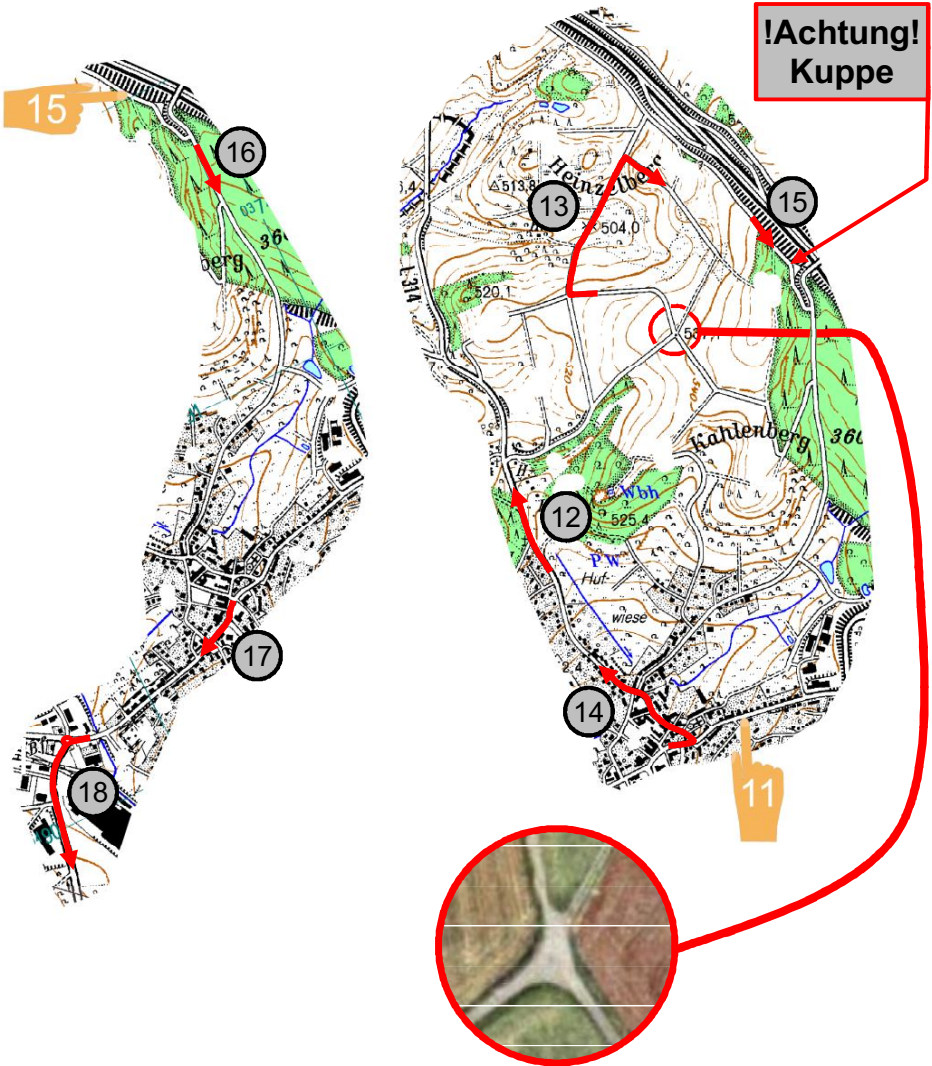
Aufgabe 2: Maßstab 1:25.000

~60min

Nummerierte Pfeile

27km



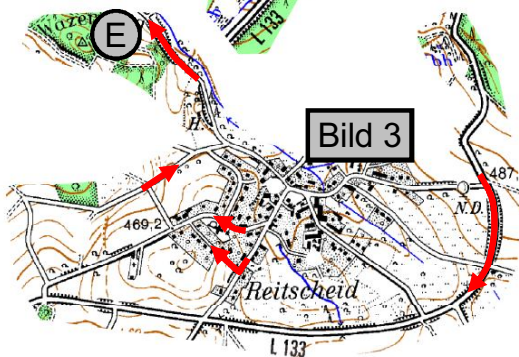
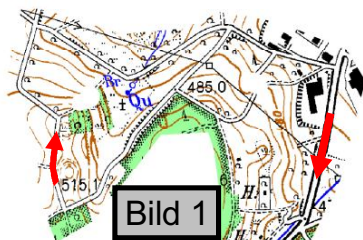


Aufgabe 3: Maßstab 1:25.000

~20min

Unnummerierte Pfeile

11km

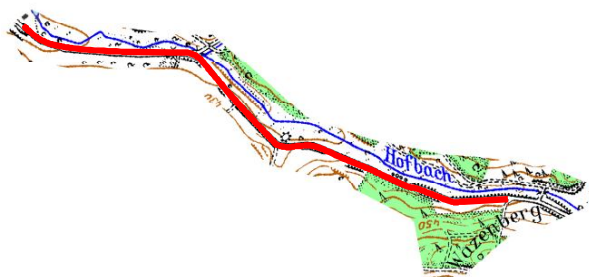


Aufgabe 4: Maßstab 1:25.000

~5min

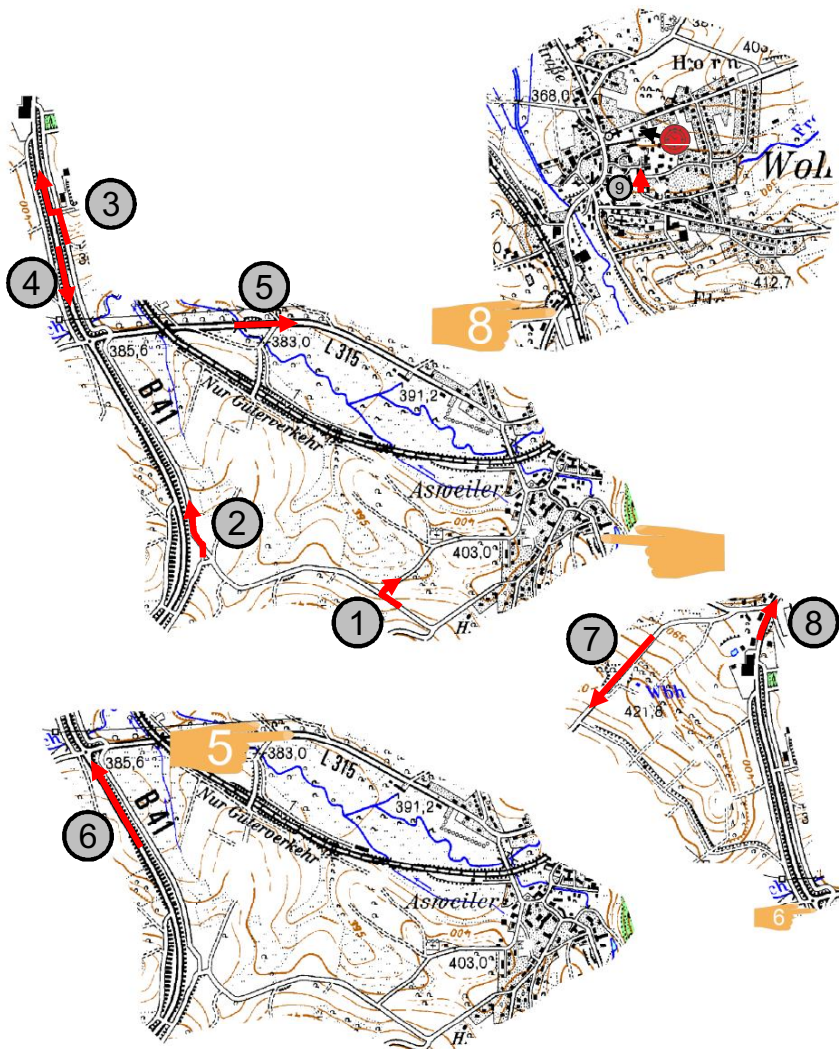
Wurm

2km



Aufgabe 4: Maßstab 1:25.000
 Nummerierte Pfeile

~30min
 16km



ZK 2 - Pause - Kath. Pfarrheim Wolfersweiler - Vorzeit erlaubt
 geplante Startzeit von Etappe 2 in Bordkarte 2 eintragen lassen