



01.08.09

# 1. ORI Obere-Nahe

Kreisparkasse  
St. Wendel



## Wolferweiler



[www.msc-obere-nahe.de](http://www.msc-obere-nahe.de)

Bernd Litz



[rally3.de](http://rally3.de)

## Lösungsbordbuch Etappe 1

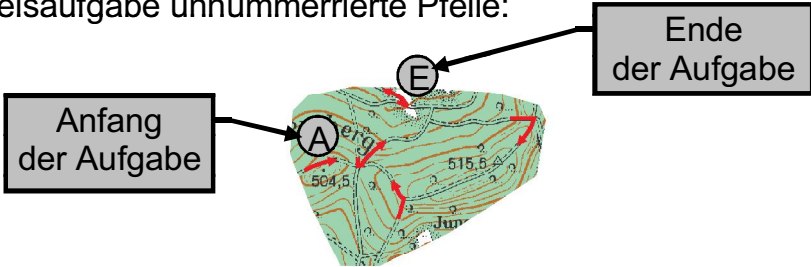
## Inhaltsverzeichnis:

- S.1: Inhaltsverzeichnis
- S.2: Erklärung Bordbuch
- S.3: Durchführungsbestimmungen
- S.5: Legende
- S.6: Aufgabe 1 - Chinesen
- S.7: Aufgabe 2 - Nummerierte Pfeile
- S.9: Aufgabe 3 - Unnummerierte Pfeile
- Aufgabe 4 - Wurm
- S.10: Aufgabe 5 - Nummerierte Pfeile

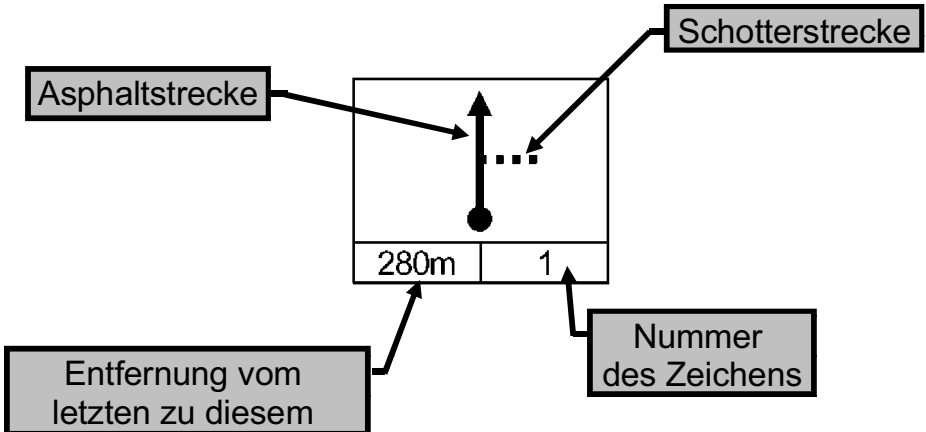
Erklärung Bordbuch:

Kilometer	Zeit	Etappe Nr.
-----------	------	------------

Beispielsaufgabe unnummerierte Pfeile:



Beispiel Chinesenzeichen:



## Durchführungsbestimmungen Teil 1:

Start und Ziel befinden sich am Kath. Pfarrheim in Wolferweiler. Jedes Team erhält seine Fahrtunterlagen 15min vor seiner Startzeit.

Es dürfen alle mit zwei gestrichelt oder durchgezogenen Linien dargestellten Wege befahren werden.

Mit einem Sperrschild gekennzeichnete Wege dürfen nur befahren werden wenn sie mit einem Schild Ori-Frei gekennzeichnet sind.

Während der gesamten Veranstaltung gilt das Einbahnstraßensystem.

Kreuzen oder Amerikanisches Abbiegen ist erlaubt.

Zeichen also Pfeile, Würmer, Punkte etc. dürfen ganz, teilweise und mehrfach befahren werden, auch bevor sie an der Reihe sind.

Pfeile nie entgegengesetzt der Pfeilrichtung fahren

Zwischen den Pfeilen, Würmern, Punkten etc. ist die kürzeste Wegstrecke zufahren.

Das einhalten der Idealstrecke wird durch stumme Wächter (OK`s) besetze oder unbesetzte Kontrollen (SK`s) überwacht:

- Sie stehen immer am rechten Fahrbahnrand
  - Kommen auch in Ortschaften vor
  - Können negativ sein
  - Werden immer in das nächste freie Feld der Bordkarte eingetragen
  - Die Bordkarte wird mit einem unradierbarem Stift ausgefüllt
- Ein Kartenausschnitt ist nach Erreichen vom Ende des letzten abgebildeten Zeichens nicht mehr für die weitere Idealstrecke zu nutzen.

Straßen und Wege die von Schriftzeichen, Nummerierungen, Symbolen, weißen/farbigen Flecken etc. Des Veranstalters verdeckt/unterbrochen sind dürfen nicht befahren werden.

Die Bestimmungen der StVO haben Vorrang vor den Durchführungsbestimmungen.

## Durchführungsbestimmungen Teil 2:

### Fahrzeiten und Kilometer

	Fahrzeit	km	Karenzzeit
Etappe 1	140min	60	↓ 30min
Etappe 2	180 min	86	
Gesamt	320 min	146	

### Strafpunkte

Auslassen/Vorholen/Nachholen eine OK/SK je Fehler	10 Punkte
Anfahren einer Negativkontrolle	10 Punkte
Änderungen/Streichungen etc. je Feld der Bordkarte	50 Punkte
Verspätung an einer ZK je min	2 Punkte
Benutzung des Not-Telefons: 0176/48016847	50 Punkte
Überschreiten der Karenz	adW

### Zeitplan

ZK 1	Start Wolfersweiler	12:01
ZK 2	Pause Wolfersweiler	14:21
ZK 3	Pause Wolfersweiler	15:01
ZK 4	Ziel Wolfersweiler	18:01

An ZK 2 und 4 ist Vorzeit erlaubt

## Legende:

### Zeichen

	Anfang einer Aufgabe
	Ende einer Aufgabe
	Nummerierung einer Aufgabe
	Zeigehand
	Pfeil
	Wurm
	Punkt

### Kontrollschilder

Positiv	Negativ	
		Stumme Wächter (OK)
		Stempelkontrolle (SK)
		laufende Nr. in der Bordkarte

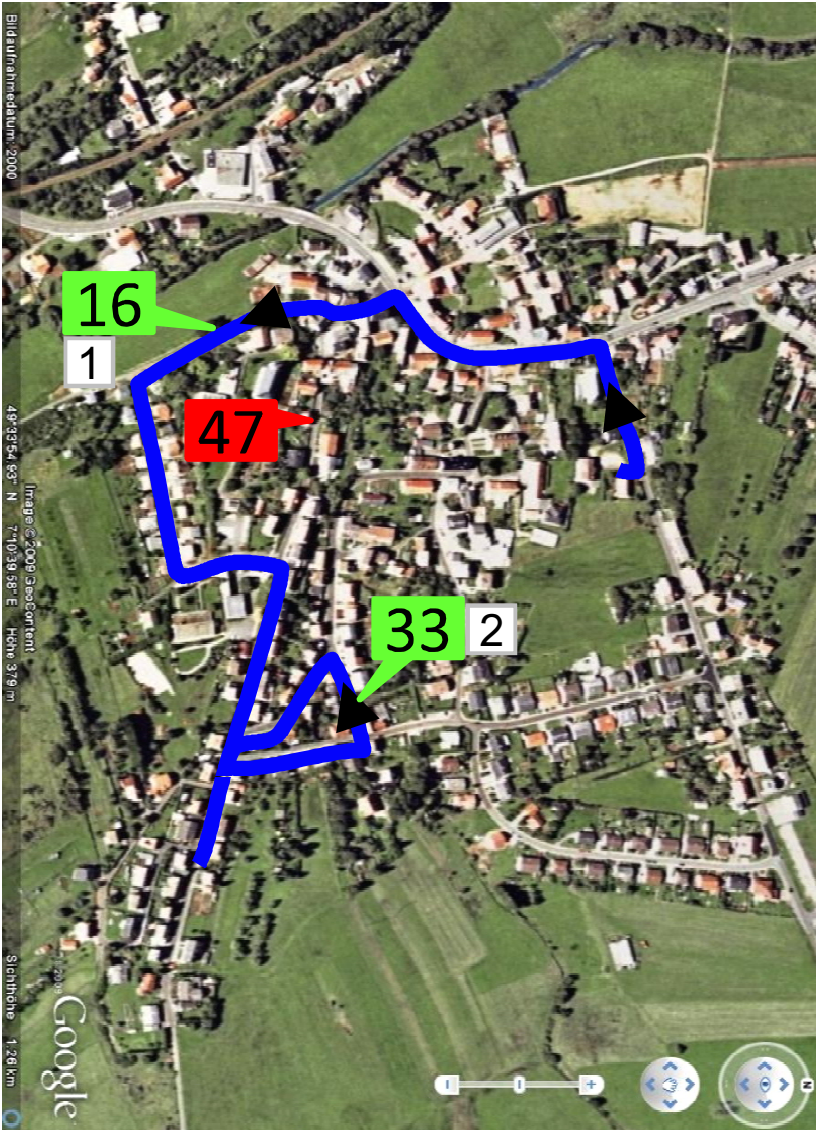
### Kartenlegende 1:25.000

	Schnellverkehrsstraße (mindestens vier Fahrstreifen)	} teilweise im Bau
	Hauptstraße (Breite mindestens 6 m)	
	Nebenstraße (Breite mindestens 4 m)	
	Hauptweg (befestigt)	
	Nebenweg (befestigt); Nebenweg (unbefestigt)	

Start Kath. Pfarrheim

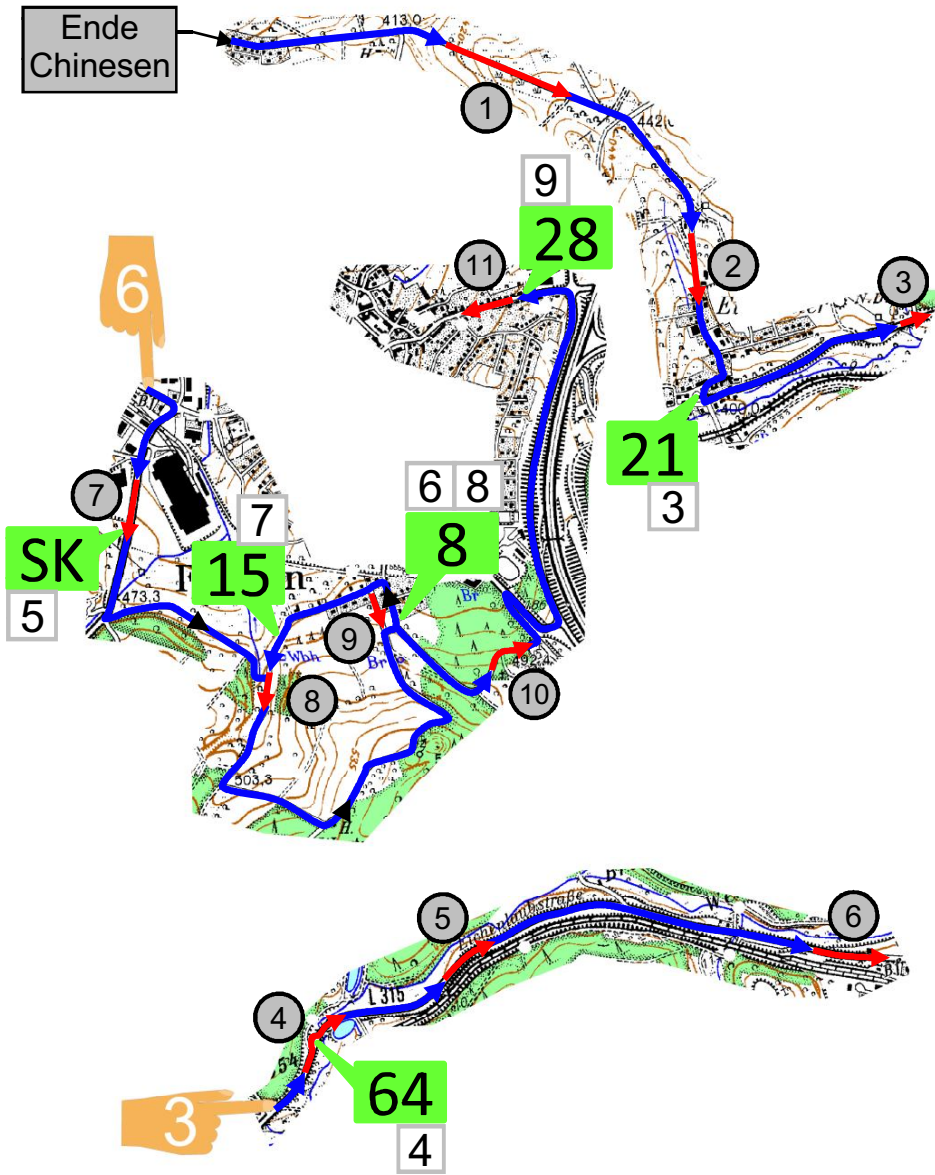
Aufgabe 1:  
Chinesen nach Natur

~5min  
1,5km

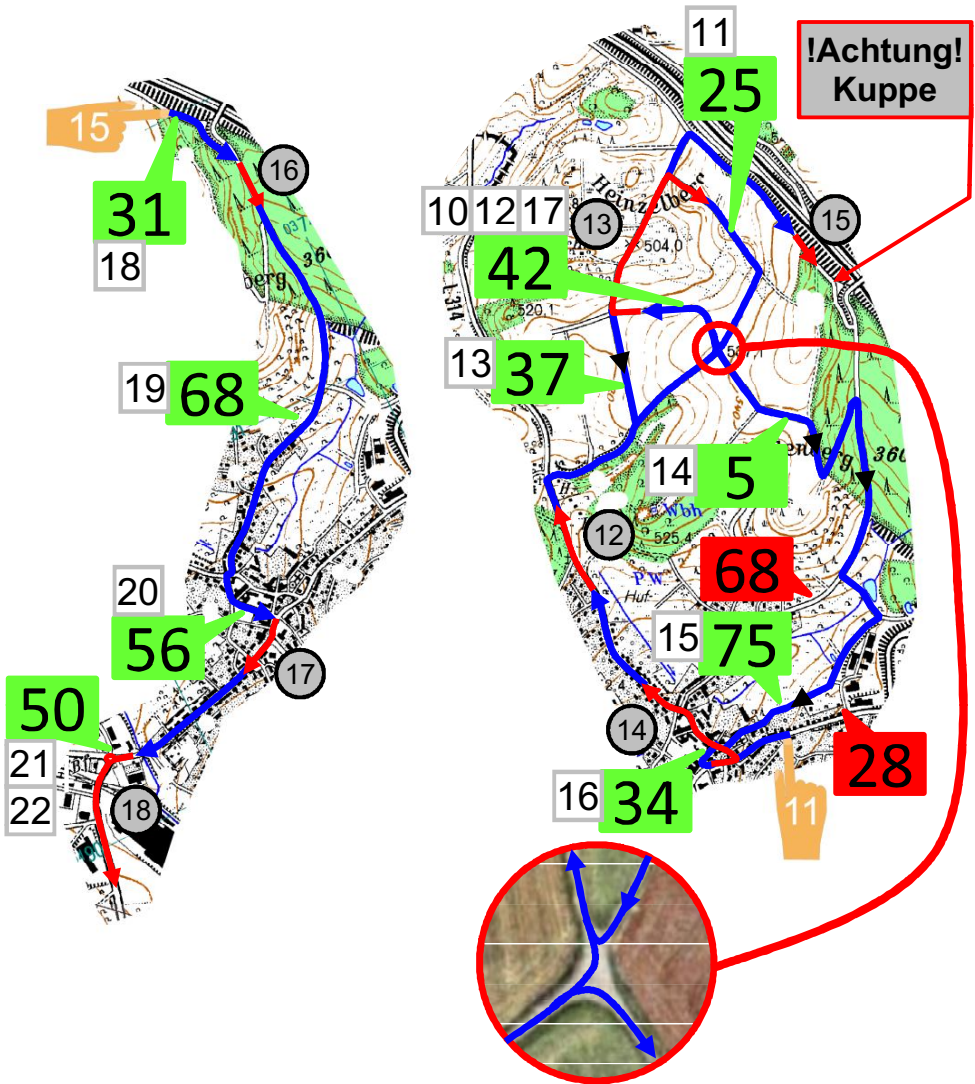


Aufgabe 2: Maßstab 1:25.000  
 Nummerierte Pfeile

~60min  
 27km





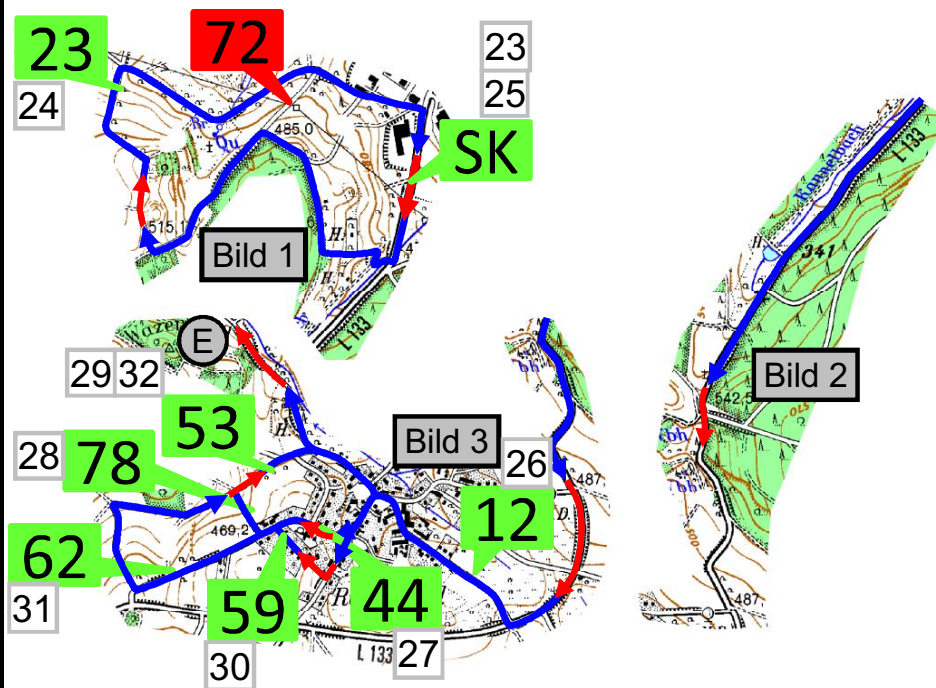


Aufgabe 3: Maßstab 1:25.000

~20min

Unnummerierte Pfeile

11km

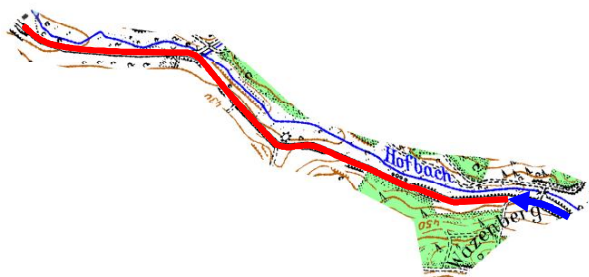


Aufgabe 4: Maßstab 1:25.000

~5min

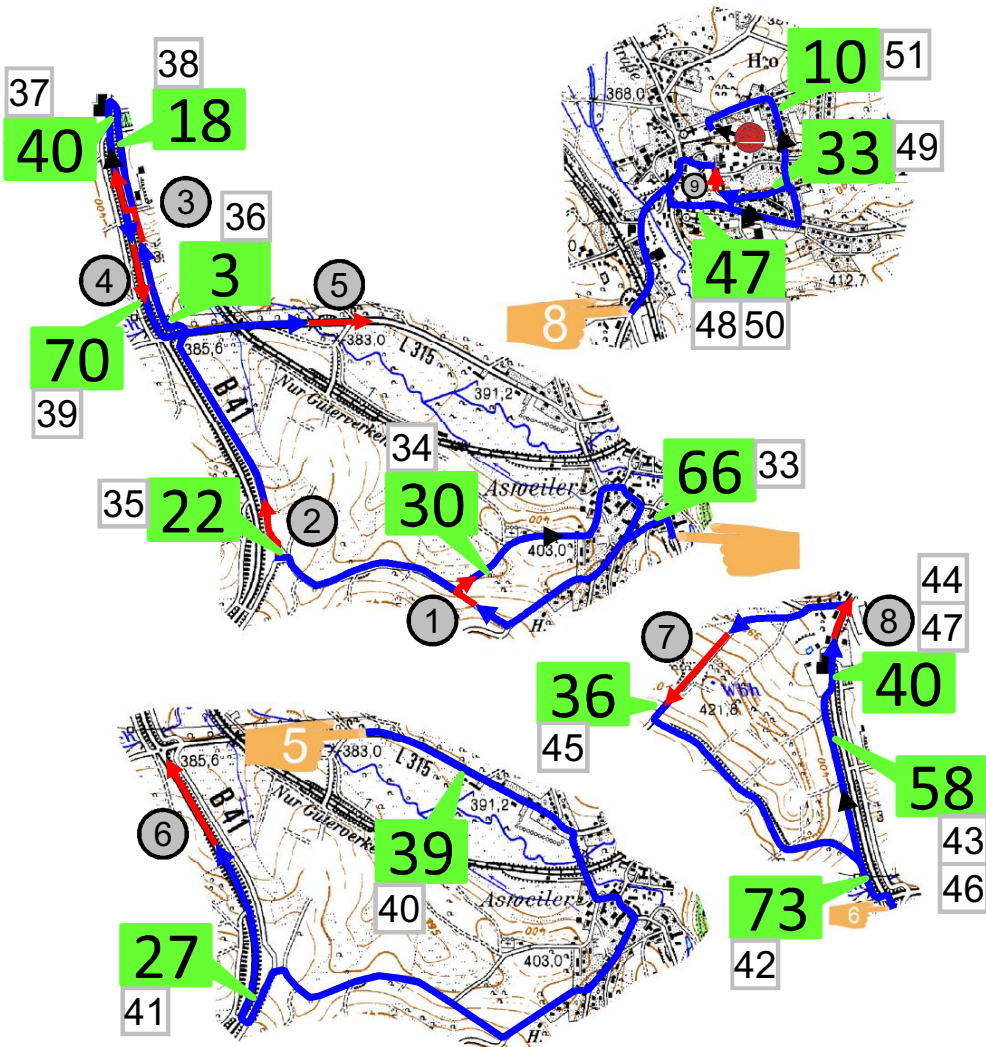
Wurm

2km



Aufgabe 4: Maßstab 1:25.000  
 Nummerierte Pfeile

~30min  
 16km



ZK 2 - Pause - Kath. Pfarrheim Wolfersweiler

