

07.07.2012

4. ORI Obere-Nahe



Wolfersweiler
www.msc-obere-nahe.de



 Kreissparkasse
St. Wendel

Glöckner
Drosselweg 3 - 55716 Hahnweiler
www.gloeckner-motorsport.de

Energiesparbühner
Bernd Litz
Zimmerei & Tischlerei
35 Wöhrler Str. 75 - 66239 Wolfersweiler
Tel.: 0 68 20 9 23 46 - Fax: 0 68 20 9 23 41

Bitburger
Bitter am Beck

Autohaus Albrecht
www.autohaus-albrecht.com


AUTO BROKER
WOLFERSWEILER

Bordbuch A-2: EXPERTEN



Inhaltsverzeichnis

Seite | Inhalt


- | | |
|---|----------------------------------|
| 1 | Deckblatt |
| 2 | Inhaltsverzeichnis |
| 3 | Durchführungsbestimmungen Teil 1 |
| 4 | Durchführungsbestimmungen Teil 2 |
| 5 | Legende |
| 6 | Aufgabe 7 |
| 7 | Aufgabe 8 und 9 |
| 8 | Aufgabe 10 |
| 9 | Aufgabe 11 und 12 |

07.07.2012

4. ORI Obere-Nahe



Wolfersweiler
www.msc-obere-nahe.de



ri ← SÜDWEST
POKAL 2012

Durchführungsbestimmungen Teil 1

Es dürfen alle mit zwei gestrichelt oder durchgezogenen Linien dargestellten Wege befahren werden.

Alle mit einem Sperrschild (Zeichen 250 StVo) gekennzeichnete Wege dürfen befahren werden.

Während der gesamten Veranstaltung gilt das Einbahnstraßensystem. Kreuzen oder Amerikanisches Abbiegen ist erlaubt.

Pfeile, Würmer, Halbpfeile, Punkte dürfen ganz doppelt oder mehrfach befahren werden.

Pfeile nie entgegengesetzt der Pfeilrichtung fahren.

Zwischen den Pfeilen, Würmern, Punkten etc. ist die kürzeste Wegstrecke zufahren.

Das Einhalten der Idealstrecke wird durch stumme Wächter (OK`s), besetzte Kontrollen (SK`s) überwacht:

- Sie stehen immer am rechten Fahrbahnrand
- Kommen auch in Ortschaften vor
- Können negativ sein
- Werden immer in das nächste freie Feld der Bordkarte eingetragen
- Die Bordkarte wird mit einem unradierbaren Stift ausgefüllt

Ein Kartenausschnitt ist nach Erreichen vom Ende des letzten abgebildeten Zeichens nicht mehr für die weitere Idealstrecke zu nutzen. Alle zufahrende Zeichen sind in Rot eingezeichnet.

Straßen und Wege die von Schriftzeichen, Nummerierungen, Symbolen, weißen/farbigen Flecken etc. des Veranstalters verdeckt/unterbrochen sind, (ausgenommen von Pfeilspitzen und dem Rahmen von Lupen), dürfen nicht befahren werden.

Die Bestimmungen der StVO haben Vorrang vor den Durchführungsbestimmungen. (**Außnahme: In A10 - Bild 2a/b werden die Einbahnstraßenschilder nicht beachtet!**)

Alle Regeln können in den Aufgaben einzeln geändert werden!

Bei der DK bekommt ihr bei der ersten Durchfahrt (bei C auch der zweiten) einen Zeiteintrag und einen Stempel ins nächst freie Feld der Bordkarte. Bei jeder weiteren Durchfahrt, auch wenn nicht in der Aufgabe eingezeichnet, bekommt ihr weiterhin einen Stempel ins nächst freie Feld der BK, d.h. sie wird als SK genutzt!

Durchführungsbestimmungen Teil 2

Strafpunkte

1 Punkt (1 Punkt)	je Minute Vor/Nach-zeit an einer ZK je Sekunde Vor/Nach-zeit an einer DK (bei GLP - nur bei Punktgleichheit!)
10 Punkte	je Fehler oder freigelassenes Feld
100 Punkte	- Auslassen einer DK oder Strecken-ZK - Manipulation der Bordkarte
adW	- Auslassen der Ziel-ZK - Überschreiten der Karenz - Verlust/Polizeiliche Eintragung der/in die Bordkarte - Unsportlichkeit

Hinweise

Denkt bitte daran: Ihr seid Teilnehmer einer Orientierungsfahrt!
Dies ist keine Bestzeitveranstaltung!










Nehmt bitte Rücksicht auf das Ruhe- und Erholungsbedürfnis der Bevölkerung und achtet besonders auf Fußgänger und Radfahrer! Wenn Ihr einmal anhalten müsst, dann bitte dort wo andere Teilnehmer sowie der übrige Straßenverkehr nicht beeinträchtigt werden!

Vielen Dank!

Je Aufgabe wurden vom Fahrtleiter Maximalstrafpunkte festgelegt, die sich nach dem Schwierigkeitsgrad und der Kontrollenzahl der Aufgabe richten und bei Auslassen einer Aufgabe oder nicht feststellbarem Lösungsweg verteilt werden. Insgesamt betragen sie 700 Punkte.

Legende






Zeichen

	Anfang einer Aufgabe
	Ende einer Aufgabe
	Nummerierung einer Aufgabe
	Zeigehand
	Pfeil
	Halbpfeil
	Wurm
	Punkt
	Grüner Wurm = Gegenverkehr erlaubt

Kontrollschilder

	Zeitkontrolle (ZK)
	Durchfahrtskontrolle (bei GLP)

Kartenlegende 1:25.000

	Schnellverkehrsstraße (mindestens vier Fahrstreifen) } teilweise im Bau
	Hauptstraße (Breite mindestens 6 m)
	Nebenstraße (Breite mindestens 4 m)
	Hauptweg (befestigt)
	Nebenweg (befestigt); Nebenweg (unbefestigt)

ZK 6 - Wolfersweiler III
 ZK 7 - Rotheck I

Entfernung:
 43,56 km


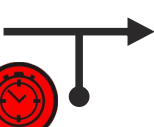





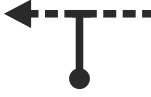







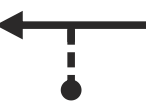

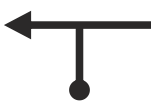
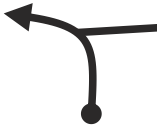
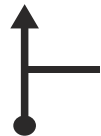

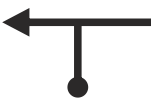
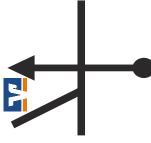
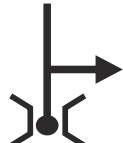





Etappe 2
 Abschnitt 3



Durchschnitt:
 26,14 km/h

Zeit:
 100 min

Aufgabe 7 Chinesen nach Natur

 1.	 2.	 3.	 4.	 19.	50m
 6.	 7.	 15.	 9.	 10.	
 11.	 12.	 13.	 14.	 .8	
 16.	 18.	 5.	 20.	 21.	
 24.	 26.	 27.	 28.	 .es	
 17.	 22.	 23.	 25.		

ZK 6 - Wolfersweiler III
 ZK 7 - Rotheck I

Entfernung:
 43,56 km

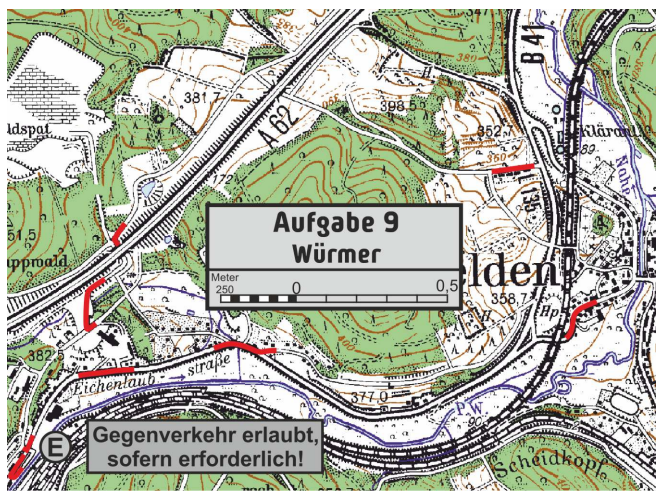
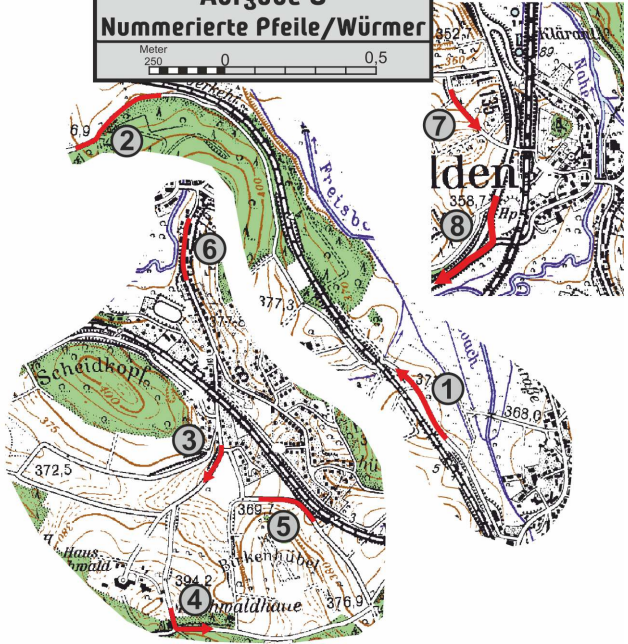
Etappe 2
 Abschnitt 3

Durchschnitt:
 26,14 km/h

Zeit:
 100 min



Aufgabe 8
 Nummerierte Pfeile/Würmer



ZK 6 - Wolfersweiler III
 ZK 7 - Rotheck I

Entfernung:
 43,56 km

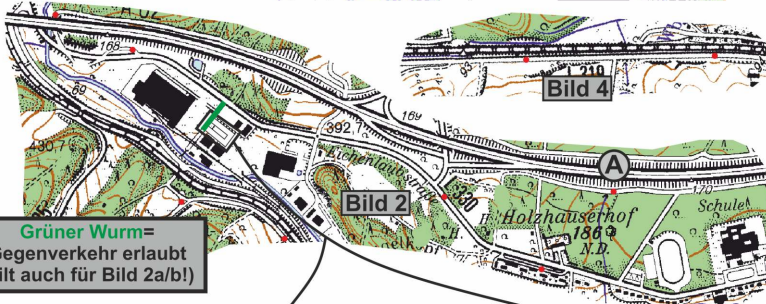
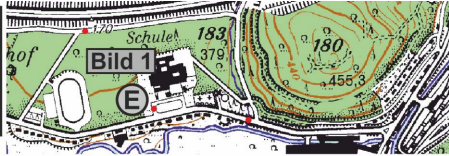
Etappe 2
 Abschnitt 3

Durchschnitt:
 26,14 km/h

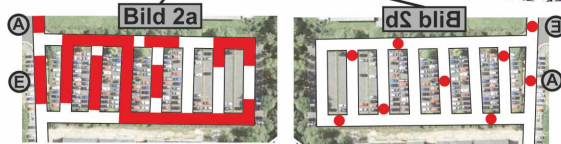
Zeit:
 100 min



Info zu Bild 2:
 Zuerst 3 Punkte,
 dann Bild 2a und 2b,
 dann 4 Punkte.

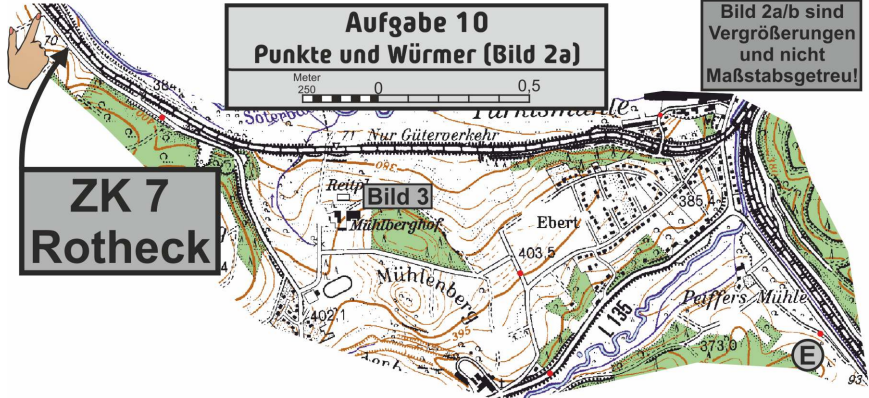


Grüner Wurm =
 Gegenverkehr erlaubt
 (gilt auch für Bild 2a/b!)






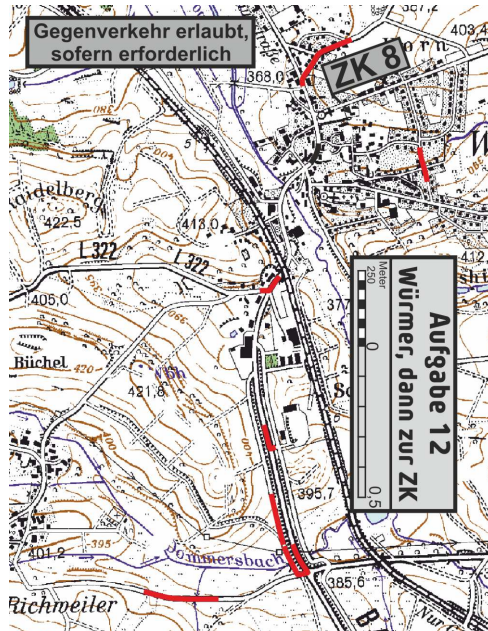
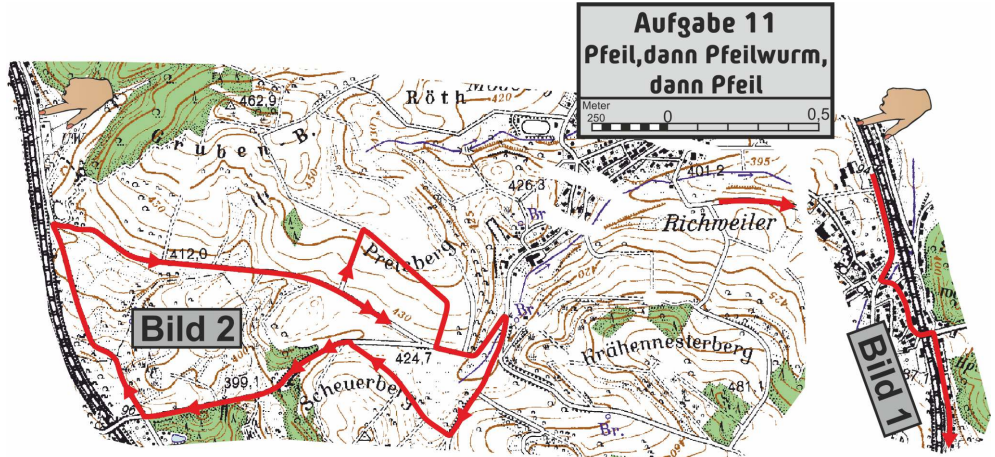
Aufgabe 10
 Punkte und Würmer (Bild 2a)

Bild 2a/b sind
 Vergrößerungen und nicht
 Maßstabsgetreu!



ZK 7
Rotheck

ZK 7 - Rotheck I	Entfernung: 39,52 km	Etappe 2 Abschnitt 4
ZK 8 - Wolfersweiler IV		
  	Durchschnitt: 29,64 km/h	Zeit: 80 min



Vielen Dank für eure Teilnahme und ich hoffe euch hat die Ori gefallen!



Fahrspaß schreibt
man mit RS.



Abbildung zeigt Sonderausstattung

ŠKODA Fabia RS. Er bringt Sportlichkeit und Fahrspaß auf die Straße. Mit 180 PS, bis zu 250 Nm Drehmoment und einem Design, das pure Dynamik verkörpert. Für viel Komfort sorgen die Klimaanlage Climatronic, die LED-Tagfahrleuchten, die Sportsitze u. v. m. Erleben Sie, was in ihm steckt. Jetzt einsteigen und testen.

Kraftstoffverbrauch für den ŠKODA Fabia II Limousine RS 1,4 I TSI, 132 kW (180 PS), in l/100 km nach Grundrichtlinie 80/1268/EWG: kombiniert (6,2), innerorts (7,7), außerorts (5,2). CO₂-Emissionen kombiniert in g/km: 148.

Autohaus Albrecht

Leipziger Straße 1, 66606 St. Wendel

Tel: (0 68 51) 21 72, Fax: (0 68 51) 8 31 22

info@autohaus-albrecht.com, www.autohaus-albrecht.com

**Autohaus
Albrecht**

ŠKODA



mazda

**LPG
autogas**

- Umrüstung ab € 1.699,-
- auch Direkteinspritzer möglich
- Wartung / Reparatur
- 24h Tankstelle
- Landi Renzo Grosshändler