

13.07.2013

5. ORI Obere-Nahe



Wolfersweiler

www.msc-obere-nahe.de



Glöckner
Drosselweg 3 - 55776 Hahnweiler
www.gloeckner-motorsport.de

Energie-Service-Partner
Bernd Litz!
Bedachungen
Zimmerarbeiten
W. Wenzelstr. 20, 75 - 08263 Wolfersweiler
Tel.: 0 68 52 79 23 46 - Fax: 0 68 52 79 23 48

Bitburger
Bitter in der Bit

Autohaus Albrecht
www.autohaus-albrecht.com

Ford
AUTO BROCKER
WOLFERSWEILER


Bordbuch C-2: NEUEINSTEIGER



Inhaltsverzeichnis

Seite | Inhalt

- | | |
|---|----------------------------------|
| 1 | Deckblatt |
| 2 | Inhaltsverzeichnis |
| 3 | Durchführungsbestimmungen Teil 1 |
| 4 | Durchführungsbestimmungen Teil 2 |
| 5 | Legende |
| 6 | Aufgabe 12 |
| 7 | Aufgabe 13 und 14 |
| 8 | Aufgabe 15 |
| 9 | Aufgabe 16 |



ri ← SÜDWEST
POKAL 2013

Durchführungsbestimmungen Teil 1

Es dürfen alle mit zwei gestrichelt, oder durchgezogenen Linien dargestellten Wege befahren werden. (siehe Legende Seite 5)

Alle mit einem Sperrschild (Zeichen 250 StVo) gekennzeichnete Wege dürfen befahren werden.

Während der gesamten Veranstaltung gilt das Einbahnstraßensystem.

Etappe 1: **Kreuzen oder Amerikanisches Abbiegen ist erlaubt.**

Etappe 2: **Amerikanisches Abbiegen erlaubt, Kreuzen verboten.**

Pfeile, Würmer, Halbpfeile, Punkte dürfen ganz doppelt oder mehrfach befahren werden.

Pfeile nie entgegengesetzt der Pfeilrichtung fahren.

Zwischen den Pfeilen, Würmern, Punkten etc. ist die kürzeste Wegstrecke zufahren.

Das Einhalten der Idealstrecke wird durch stumme Wächter (OK`s), besetzte Kontrollen (SK`s) überwacht:

- Sie stehen immer am rechten Fahrbahnrand
- Kommen auch in Ortschaften vor
- Können negativ sein
- Werden immer in das nächste freie Feld der Bordkarte eingetragen
- Die Bordkarte wird mit einem unradierbaren Stift ausgefüllt

Ein Kartenausschnitt ist nach Erreichen vom Ende des letzten abgebildeten Zeichens nicht mehr für die weitere Idealstrecke zu nutzen. Alle zufahrenden Zeichen sind in Rot eingezeichnet.

Straßen und Wege die von Schriftzeichen, Nummerierungen, Symbolen, weißen/farbigen Flecken etc. des Veranstalters verdeckt/unterbrochen sind, (ausgenommen von Pfeilspitzen und dem Rahmen von Lupen), dürfen nicht befahren werden.

Die Bestimmungen der StVO haben Vorrang vor den Durchführungsbestimmungen.

Alle Regeln können in den Aufgaben einzeln geändert werden!

Durchführungsbestimmungen Teil 2

Strafpunkte

1 Punkt (1 Punkt)	je Minute Vor/Nach-zeit an einer ZK je Sekunde Vor/Nach-zeit GLP (nur bei Punktgleichheit!)
10 Punkte	je Fehler oder freigelassenes Feld
100 Punkte	- Auslassen einer DK oder Strecken-ZK - Manipulation der Bordkarte
adW	- Auslassen der Ziel-ZK - Überschreiten der Karenz - Verlust/Polizeiliche Eintragung der/in die Bordkarte - Unsportlichkeit

Hinweise










Denkt bitte daran: Ihr seid Teilnehmer einer Orientierungsfahrt!
Dies ist keine Bestzeitveranstaltung!

Nehmt bitte Rücksicht auf das Ruhe- und Erholungsbedürfnis der Bevölkerung und achtet besonders auf Fußgänger und Radfahrer! Wenn Ihr einmal anhalten müsst, dann bitte dort wo andere Teilnehmer sowie der übrige Straßenverkehr nicht beeinträchtigt werden!






Vielen Dank!

Legende

Zeichen




	Anfang einer Aufgabe
	Ende einer Aufgabe
	Nummerierung einer Aufgabe
	Zeigehand (Ende der letzten Aufgabe)
	Pfeil
	Halbpfeil
	Wurm
	Punkt
	Grüner Wurm = Gegenverkehr erlaubt

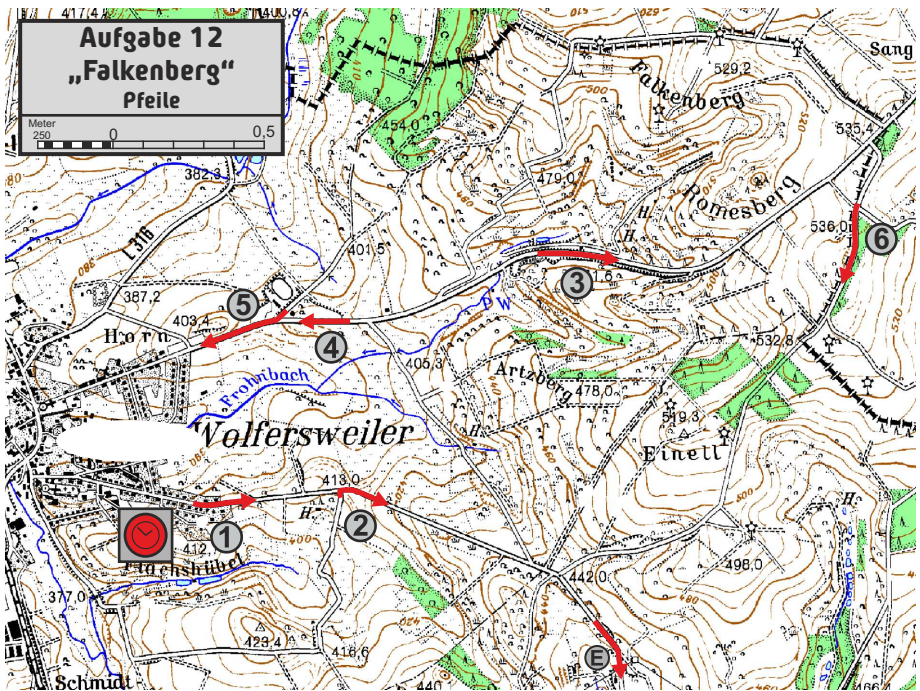
Kartenlegende 1:25.000

	Schnellverkehrsstraße (mindestens vier Fahrstreifen) } teilweise im Bau
	Hauptstraße (Breite mindestens 6 m)
	Nebenstraße (Breite mindestens 4 m)
	Hauptweg (befestigt)
	Nebenweg (befestigt); Nebenweg (unbefestigt)

Kontrollen

	Zeitkontrolle (ZK)
	Durchfahrtskontrolle (DK) Ohne Zeitvorgabe - Bordkartenwechsel
	Stempelkontrolle (SK)
	Start GLP
	Ende GLP

ZK 2B - Wolfersweiler III	Entfernung: 72,44 km	Etappe Abschnitt	2
ZK 3 - Wolfersweiler IV			3
  	Durchschnitt: 24,15 km/h	Zeit: 180 min	



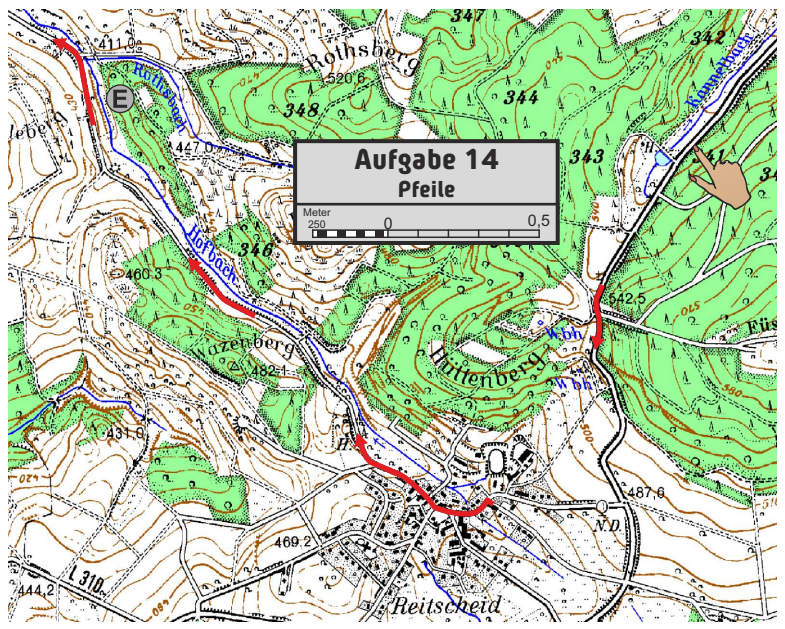
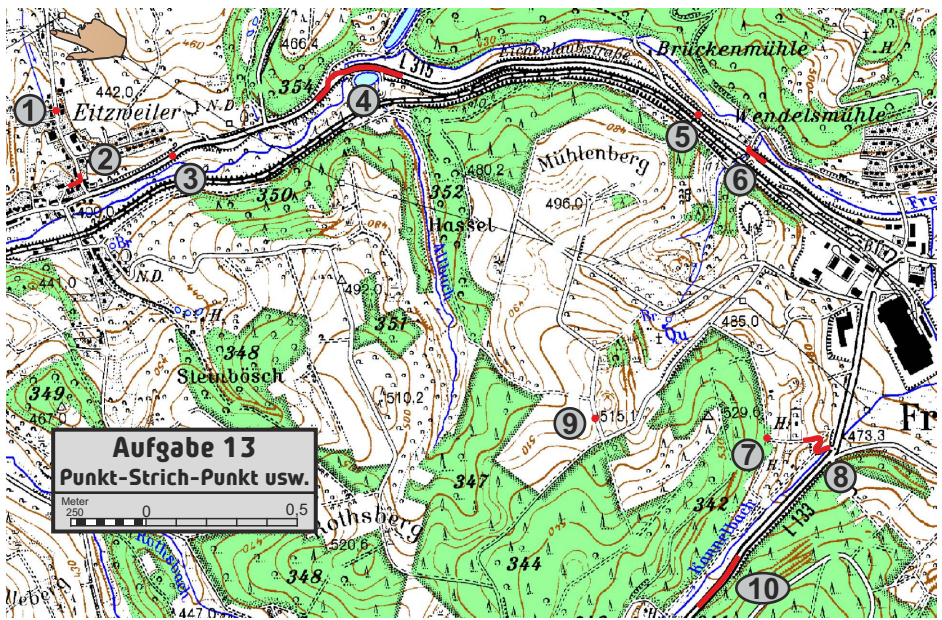
ZK 2B - Wolfersweiler III
 ZK 3 - Wolfersweiler IV

Entfernung:
 72,44 km

Etappe 2
 Abschnitt 3

Durchschnitt:
 24,15 km/h

Zeit:
 180 min



ZK 2B - Wolfersweiler III
ZK 3 - Wolfersweiler IV

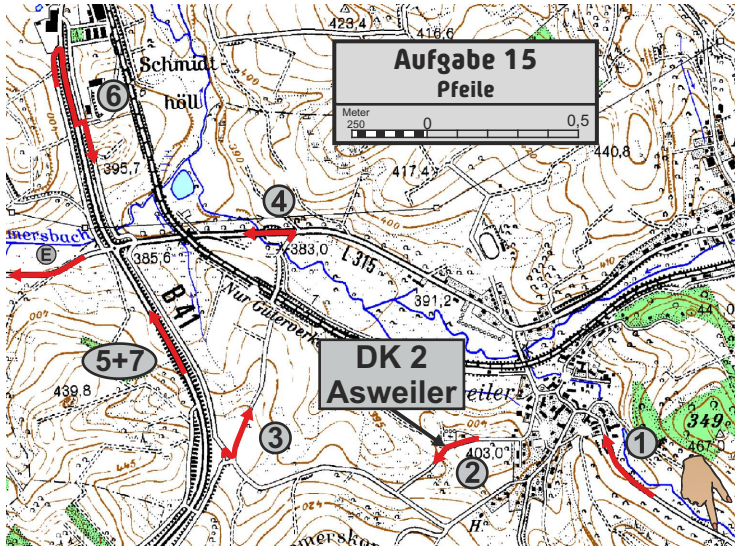
Entfernung:
72,44 km

Etappe 2
Abschnitt 4



Durchschnitt:
24,15 km/h

Zeit:
180 min



ZK 2B - Wolfersweiler III
ZK 3 - Wolfersweiler IV

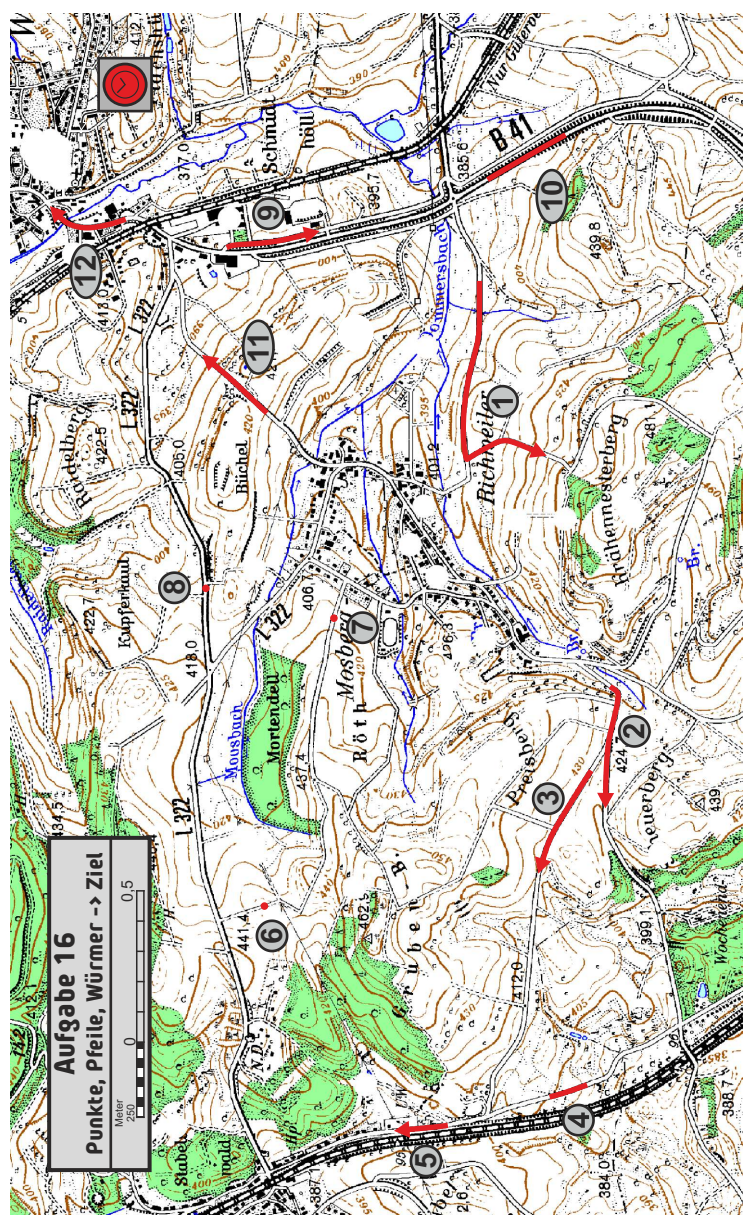
Entfernung:
72,44 km

Etappe 2
Abschnitt 4



Durchschnitt:
24,15 km/h

Zeit:
180 min



Vielen Dank für eure Teilnahme und ich
hoffe euch hat die Ori gefallen!

Immer die nächste Sparkasse finden:
mit dem Filialfinder auf www.sparkasse.de
oder als App auf www.sparkasse.de/mobile

Kostenlos Bargeld ziehen.

Mit der SparkassenCard deutschlandweit
25.000 Sparkassen-Geldautomaten nutzen.

 Kreissparkasse
St. Wendel

Mit der SparkassenCard war und bleibt die Nutzung der Geldautomaten einer Sparkasse in ganz Deutschland kostenlos. Und das immer in Ihrer Nähe, denn die Sparkassen-Finanzgruppe hat das dichteste Netz an Geschäftsstellen und die meisten Geldautomaten deutschlandweit. Mehr Infos in Ihrer Geschäftsstelle oder unter www.sparkasse.de. **Wenn's um Geld geht – Sparkasse.**